

Commune de ALLEMANT

Dossier de modification du
Plan Local d'Urbanisme

**Extrait du plan de zonage
du PLU Modifié
Echelle 1/2000**

Vu pour être annexé à la délibération du
approuvant le dossier de modification du
PLU de la commune de Allemant

Le Président de la Communauté
de Communes du Val de l'Aisne




Légende du plan de zonage

Informations

 Limites communales

 Bassins

 Anciennes carrières

 Chemins inscrits au PDIPR


Zones et secteurs du PLU

 U : zone urbaine regroupant le village

 UZ : zone urbaine englobant le centre de stockage de déchets

 UZe : Secteur où les activités économiques sont autorisées

 1AU : Zone à urbaniser à vocation principale d'habitat

 2AU : Zone à urbaniser à vocation principale d'habitat sous réserve
d'une modification ou révision du PLU

 A : Zone agricole

 Ap : Secteur de la zone agricole inconstructible

 N : Zone naturelle et forestière


Prescriptions

 Empacements réservés

 Espaces Boisés Classés

 Cheminements piétons à conserver

 Eléments paysagers identifiés

 Bâtiment agricole identifié en application de l'article L151-11 du CU

0 100 200 m

